









-  erhaltene Wohnanlage
-  Wohnanlage unsicherer Existenz bzw. Lage
-  Straßen (antik / mittelalterlich)
-  Stadtmauer / Tor / Graben
-  Besiedlung
-  antike Ruine
-  Klosterbering
-  Kloster / Kirche

- 1 Anlage de Horreo
- 2 Dreikönigenhaus
- 3 Philippsturm
- 4 Haus in der Jakobstraße
- 5 Frankenturm
- 6 Turm Jerusalem
- 7 Anlage de Palatio
- 8 Wolfsturm
- 9 Richardsturm
- 10 Anlage de Castello

0 200 400 600 800 1000m

Entwurf und Kartographie: Franz-Josef Knöchel
 Quelle: Lucas Clemens, Trier um 1120 (...), Trier 1998.

Befestigte Wohnanlagen im hochmittelalterlichen Trierer Stadtgebiet